






Gewässerkarte ASV Bochum-Ruhr 1935 e.V.



-  Laichschongebiet mit ganzjährigem Angelverbot
-  ASV-Gewässergrenzen, Nachbarvereine sind stromab ASV Henrichshütte und stromauf ASV Witten
-  „großes“ Trinkwasserschutzgebiet (Naturschutzgebiet! Zutritt nur mit Schlüssel (Schlüsselkasten) vom 01.07-31.12 gestattet, max. 15 Angler gleichzeitig / Tag)
-  „kleines“ Trinkwasserschutzgebiet (Zutritt nur mit Schlüssel ganzjährig)
-  Angelstrecke auf der Wasserwerksinsel (Zutritt nur mit Anmeldung über Sprechanlage, Werksanlagen dürfen nicht betreten werden)